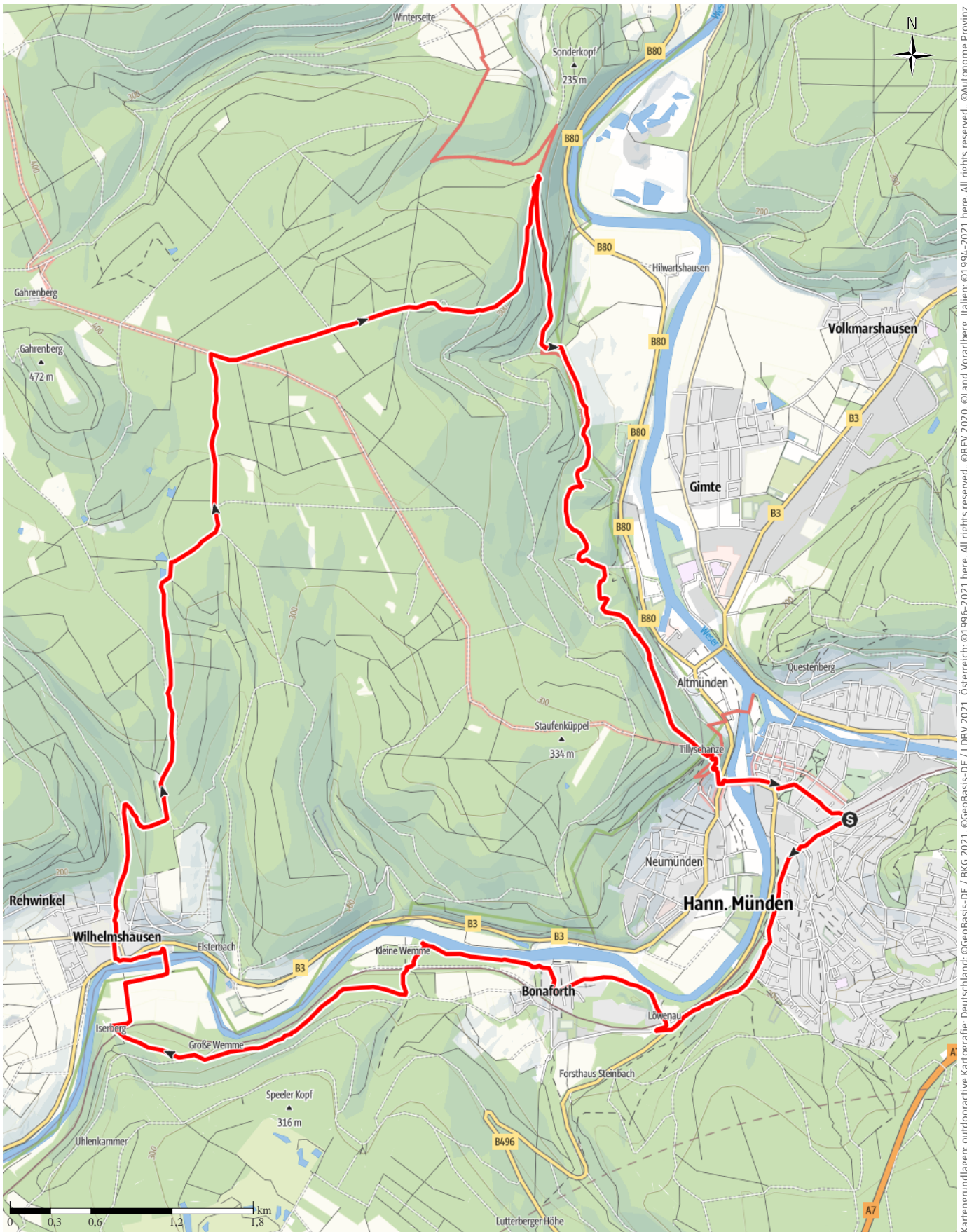


# Tour des Monats November 2023

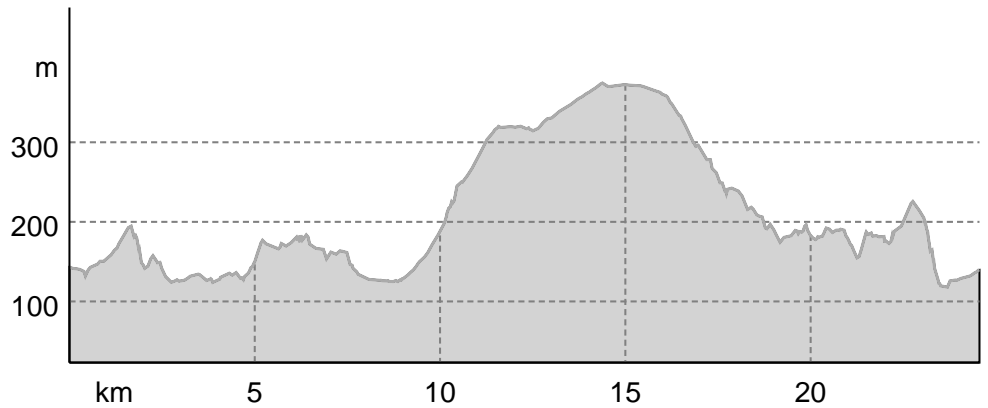
↔ 24,6 km | ⌚ 6:40 h | ⬆️ 481 m | ⬆️ 482 m | Schwierigkeit -



Kartengrundlagen: outdooractive Kartografie; Deutschland: ©GeoBasis-DE / BKG 2021, ©GeoBasis-DE / LDBV 2021, Österreich: ©1996-2021 here. All rights reserved. ©BBEV 2020, ©Land Vorarlberg, Italien: ©1994-2021 here. All rights reserved. ©Autonome Provinz Bozen – Südtirol – Abteilung Natur, Landschaft und Raumentwicklung, © Cartago S.R.L. Kartengrundlagen: outdooractive Kartografie; ©OpenStreetMap (www.openstreetmap.org)

# Tour des Monats November 2023

## Höhenprofil



### Tourdaten

#### Wanderung

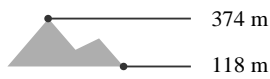
Strecke ↔ 24,6 km

Dauer 🕒 6:40 h

Aufstieg ⬆️ 481 m

Abstieg ⬇️ 482 m

#### Höhenlage



**Christiane Mulle**

Aktualisierung: 21.10.2023

### Tour zum Mitnehmen für iPhone und Android



QR-Code scannen und diese Tour offline speichern, mit Freunden teilen und mehr.

Webseite

<https://www.alpenvereinaktiv.com/s/INpgnt>